























# Nordafrika und Naher Osten in Zahlen II

Daten (geschätzt) von 2015, wenn nicht anders angegeben

Land Hauptstadt/ Regierungssitz		<b>A</b> BIP in Mrd. US-Dollar <b>B</b> Wachstum (in %) <b>C</b> pro Kopf in USD	BIP nach Sektoren (in %) <b>A</b> Landwirt- schaft <b>B</b> Industrie <b>C</b> Dienstleistung	<b>A</b> Arbeitslosenrate (2014, in %)* <b>B</b> Jugendarbeits- losenrate (15-24 Jahre) (2014, in %)**
<b>Ägypten</b> Kairo		<b>A</b> 1048 <b>B</b> 4,2 <b>C</b> 11800	<b>A</b> 11,2 <b>B</b> 36,3 <b>C</b> 52,5	<b>A</b> 13,2 <b>B</b> 42,0
<b>Algerien</b> Algier		<b>A</b> 578,7 <b>B</b> 3,7 <b>C</b> 14500	<b>A</b> 13,1 <b>B</b> 39 <b>C</b> 47,9	<b>A</b> 9,5 <b>B</b> 20,0
<b>Bahrain</b> Manama		<b>A</b> 64,8 <b>B</b> 3,2 <b>C</b> 50100	<b>A</b> 0,3 <b>B</b> 38,3 <b>C</b> 61,4	<b>A</b> 3,9 <b>B</b> 10,9
<b>Gazastreifen</b> Gaza-Stadt		<b>A</b> s. Westjordanland <b>B</b> -15,2 (2014) <b>C</b> s. Westjordanland	<b>A</b> 4,7 <b>B</b> 13,7 <b>C</b> 81,6	<b>A</b> s. Westjordanland <b>B</b> s. Westjordanland
<b>Irak</b> Bagdad		<b>A</b> 544,1 <b>B</b> 2,4 <b>C</b> 15500	<b>A</b> 5,3 <b>B</b> 48,8 <b>C</b> 45,9	<b>A</b> 16,4 <b>B</b> 34,6
<b>Iran</b> Teheran		<b>A</b> 1371 <b>B</b> 0,0 <b>C</b> 17300	<b>A</b> 9,3 <b>B</b> 38,4 <b>C</b> 52,3	<b>A</b> 12,8 <b>B</b> 29,4
<b>Israel</b> Jerusalem		<b>A</b> 281,9 <b>B</b> 2,6 <b>C</b> 33700	<b>A</b> 2,5 <b>B</b> 27,3 <b>C</b> 70	<b>A</b> 6,1 <b>B</b> 11,0
<b>Jemen</b> Sanaa		<b>A</b> 75,5 <b>B</b> -28,1 <b>C</b> 2700	<b>A</b> 19 <b>B</b> 10,6 <b>C</b> 70,4	<b>A</b> 17,4 <b>B</b> 29,9
<b>Jordanien</b> Amman		<b>A</b> 82,7 <b>B</b> 2,5 <b>C</b> 12100	<b>A</b> 3,8 <b>B</b> 29,9 <b>C</b> 66,3	<b>A</b> 11,1 <b>B</b> 28,8
<b>Katar</b> Doha		<b>A</b> 319,8 <b>B</b> 3,3 <b>C</b> 132100	<b>A</b> 0,1 <b>B</b> 55,7 <b>C</b> 44,1	<b>A</b> 0,3 <b>B</b> 1,3
<b>Kuwait</b> Kuwait-City		<b>A</b> 288,4 <b>B</b> 0,9 <b>C</b> 70200	<b>A</b> 0,4 <b>B</b> 59,7 <b>C</b> 39,9	<b>A</b> 3,0 <b>B</b> 19,4
<b>Libanon</b> Beirut		<b>A</b> 83,1 <b>B</b> 1 <b>C</b> 18200	<b>A</b> 5,6 <b>B</b> 24,9 <b>C</b> 69,5	<b>A</b> 6,4 <b>B</b> 20,7
<b>Libyen</b> Tripolis		<b>A</b> 92,6 <b>B</b> -6,4 <b>C</b> 14600	<b>A</b> 1,9 <b>B</b> 43,1 <b>C</b> 54,9	<b>A</b> 19,2 <b>B</b> 48,9
<b>Marokko</b> Rabat		<b>A</b> 273,5 <b>B</b> 4,5 <b>C</b> 8200	<b>A</b> 14,5 <b>B</b> 29,2 <b>C</b> 56,3	<b>A</b> 10,2 <b>B</b> 20,2
<b>Oman</b> Maskat		<b>A</b> 171,4 <b>B</b> 4,1 <b>C</b> 44600	<b>A</b> 1,5 <b>B</b> 55,1 <b>C</b> 47,2	<b>A</b> 7,2 <b>B</b> 18,8
<b>Saudi-Arabien</b> Riad		<b>A</b> 1683 <b>B</b> 3,4 <b>C</b> 53600	<b>A</b> 2,3 <b>B</b> 46 <b>C</b> 51,8	<b>A</b> 5,6 <b>B</b> 29,5
<b>Syrien</b> Damaskus		<b>A</b> 55,8 (2014) <b>B</b> -9,9 <b>C</b> 5100 (2011)	<b>A</b> 19,5 <b>B</b> 18,9 <b>C</b> 61,6	<b>A</b> 10,8 <b>B</b> 30,1
<b>Tunesien</b> Tunis		<b>A</b> 127 <b>B</b> 0,8 <b>C</b> 11400	<b>A</b> 10,4 <b>B</b> 28,2 <b>C</b> 61,4	<b>A</b> 13,3 <b>B</b> 31,8
<b>Türkei</b> Ankara		<b>A</b> 1589 <b>B</b> 3,8 <b>C</b> 20400	<b>A</b> 8,7 <b>B</b> 27 <b>C</b> 67,8	<b>A</b> 9,2 <b>B</b> 17,7
<b>VAE</b> Abu Dhabi		<b>A</b> 647,8 <b>B</b> 3,9 <b>C</b> 67600	<b>A</b> 0,8 <b>B</b> 46,9 <b>C</b> 52,3	<b>A</b> 3,6 <b>B</b> 10,0
<b>Westjordan- land</b> Ramallah		<b>A</b> 21,2 <b>B</b> 5,3 <b>C</b> 4300 (2014, inkl. Gazastreifen)	<b>A</b> 3,5 <b>B</b> 25,2 <b>C</b> 71,4 (2014)	<b>A</b> 26,2 <b>B</b> 42,7 (inkl. Gazastreifen)

Quellen: CIA Factbook: <https://www.cia.gov/library/publications/resources/the-world-factbook/>

\* Weltbank: <http://data.worldbank.org/indicator/SU.UEM.TOTL.ZS>

\*\* Weltbank: <http://data.worldbank.org/indicator/SU.UEM.1524.ZS>

Stand: Oktober 2016